06.11.2022 г. / 23:14:36

Вяра

ИЗХОД



Може би на малко хора е направило впечатление, че когато погледнат последните страници на Библиите, издавани както от нашата родна Българска „православна“ църква, така и от нейните икуменически сестри – псевдоправославни, католически и протестантски църкви, може да се види карта, **отразяваща съвременните БОГОХУЛНИ ИУДЕЙСКИ атеистични рационалистически теории за Изхода на еврейския народ от Египет, НА КОЯТО НЯМА ПРЕМИНАВАНЕ ПРЕЗ ЧЕРВЕНО МОРЕ, А ПРЕХОД ПО ЗАПАДНИЯ БРЯГ НА ГОЛЯМОТО ГОРЧИВО ЕЗЕРО и спускане на юг, в района на днешния Суецки канал, КОЙТО ТОГАВА Е БИЛ СУША**!

ПО-ДОЛУ ЩЕ ДАДЕМ ПОРЕДНИТЕ РАЗОБЛИЧЕНИЯ НА БОГОБОРЧЕСКИЯ АТЕИЗЪМ, ДАДЕНИ ОТ СЪВРЕМЕННАТА ПОДВОДНА АРХЕОЛОГИЯ. Тази статия е допълнение към „НАУЧНО ОТРЕЧЕНИЯ АТЕИЗЪМ“.

Корала е жив организъм, който започва да расте, закрепвайки се върху твърди основи като скали, големи камъни и др. Когато има неголям обект, добре изразен и изпъкнал от дъното, то корала ръсте около него, като съхранява съответно приблизителната му форма. Ако коралите израснат върху дървен археологически артефакт, то

дървото с течение на годините ще изчезне, НО ЖИВИЯ ОРГАНИЗЪМ, КОЙТО ОТДЕЛЯ КАЛЦИЕВ КАРБОНАТ, ЩЕ ЗАПАЗИ ФОРМАТА НА ОБЕКТА, ВЪРХУ КОЙТО Е ЗАПОЧНАЛ ПЪРВОНАЧАЛНО СВОЯ РАСТЕЖ.

Няколко екипа подводни археолози, първият от които е ръководен от Рон Уайат, изследвали през различни години дъното около Нувейба – обширен равнинен крайбрежен район на източния Синайски полуостров в Египет. Те установяват един и същи феномен – **ФОРМИ НА КОРАЛИ, КОИТО НЕ ОТГОВАРЯТ НА ОБЩИТЕ ФОРМИ, ХАРАКТЕРНИ ЗА ЦЕЛИЯ ТОЗИ БРЯГ. Типичното състояние на тези организми за целия район е групирането им в големи рифове, а САМО**



В РАЙОНА НА НУВЕЙБА ТЕ БИЛИ РАЗПРЪСНАТИ ПО ДЪНОТО НА МАЛКИ ГРУПИ И ОТДЕЛНИ ОБЕКТИ С РАЗЛИЧНА, ХАРАКТЕРНА ФОРМА. Археолозите и различни водолази определят вида на дъното на залива като СМЕТИЩЕ С РАЗПРЪСНАТИ ПО НЕГО ОТПАДЪЦИ ВЪВ ФОРМАТА НА КОРАЛИ.

НАЙ-ИНТЕРЕСНОТО Е, ЧЕ ИМЕННО В ТОЗИ ЗАЛИВ, СПОРЕД ЕДНА ОТ ХИПОТЕЗИТЕ, СЕ Е СЛУЧИЛО ПРЕМИНАВАНЕТО НА БЯГАЩИТЕ ЕВРЕИ ПО ДЪНОТО НА ОТВОРИЛОТО СЕ ЧЕРВЕНО МОРЕ, КОЕТО ПОСЛЕ СЕ Е ЗАТВОРИЛО И Е ПОТОПИЛО ЕГИПЕТСКАТА КОННИЦА, С МНОГОТО Ѝ КОЛЕСНИЦИ! ОТ ДВЕТЕ СТРАНИ НА НА ТОЗИ УЧАСТЪК ОТ ЧЕРВЕНО МОРЕ ИМА И ДВА ДРЕВНИ ОГРОМНИ ГРАНИТНИ СТЪЛБА, ПОСТРОЕНИ В

ПОСЛЕДСТВИЕ ЗА ДА ОТБЕЛЕЖАТ МЯСТОТО НА БИБЛЕЙСКОТО ПРЕСИЧАНЕ НА МОРЕТО.





Т**Е И ДО СЕГА СЕ НАМИРАТ ТАМ**!

На тези стълбове е имало надписи на хибру, които са били изтрити от арабите мюсюлмани впоследствие. На единия от тях са личали някои думи, сред които е имало „Иехова, Едем, смърт, фараон ...“.

ИНТЕРЕСНИ СА НАХОДКИТЕ НА КОРАЛИ, КОИТО ИМАТ КРЪГЛА ФОРМА С ДИАМЕТЪР 1,5 м. и с прави линии, преминаващи диаметрално и през средата, също като спици на колело. Централната част е издигната, също като главина на колелото.

Има намерен корал във формата на две колела свързани помежду си с ос, КОЯТО ПРЕМИНАВА ТОЧНО ПРЕЗ ЦЕНТРОВЕТЕ НА ДВАТА КРЪГЛИ КОРАЛА И ГИ ПРЕСИЧА ПОД ЪГЪЛ 90 ГРАДУСА.

Най-показателното обаче е установяване на НАЛИЧИЕ НА

МЕТАЛ В ТЕЗИ КОРАЛИ С ХАРАКТЕРНИ КРЪГЛИ ФОРМИ, СЛЕД ИЗСЛЕДВАНЕТО ИМ С ДЕТЕКТОР!







НО ОТ ВСИЧКИ НАМЕРЕНИ ДЕТАЙЛИ БЕЗСПОРНО И НЕОПРОВЕРЖИМО ПОТВЪРЖДЕНИЕ ЗА СЪЩЕСТВУВАНЕ НА ОСТАНКИ ОТ КОЛЕСНИЦИ НА ДЪНОТО НА ЧЕРВЕНО МОРЕ, Е ЕДИН ОТКРИТ ЗЛАТЕН ОБКОВ НА КОЛЕЛО СЪС ЗАПАЗЕНА КРЪГЛА ФОРМА И СПИЦИ! Корала не се прилепва към златото, ЗАТОВА ТОЗИ АРТЕФАКТ ОСТАНАЛ ЗА СЪВРЕМЕННИТЕ ХОРА КАТО НАЙ-ВАЖНО ДОКАЗАТЕЛСТВО (*даден е в началото на саттията*)!

Намерени са и по малки парчета корали, с форма на човешки кости, които е било възможно да бъдат взети от водолазите на повърхността, И В **КОИТО, СЛЕД ПОСЛЕДВАЛИТЕ ИЗСЛЕДВАНИЯ, ДЕЙСТВИТЕЛНО СА ОТКРИТИ ОСТАНКИ ОТ**

ЧОВЕШКИ КОСТИ. 



Изводите и намерените артефакти са потвърдени впоследствие и от официална египетска археологическа експедиция. Всички изследвания са документирани и заснети. Направени са и няколко документални филма, единия от които цитираме в източниците.

Има и много интересни природни феномени, които също говорят за **БОЖЕСТВЕНАТА НАМЕСА И ПОМОЩ ЗА БЯГАЩИЯ БОГОИЗБРАН НАРОД** – целият залив Акаба, който е десния горен ръкав на Червено море, и на който се намира споменатото крайбрежие, има дълбок разлом по средата на почти цялата му дължина, като дълбочините достигат 1850 м., **НО ИМЕННО МЕЖДУ НУВЕЙБА И ОТСРЕЩНИЯ АРАБСКИ БРЯГ ЗАЛИВА АКАБА СТАВА НАЙ-ПЛИТЪК, С ДЪЛБОЧИНА В ПО-ГОЛЯМАТА ЧАСТ ОТ 20 КИЛОМЕТРОВИЯ УЧАСТЪК**

ДО 100 - 200 М.

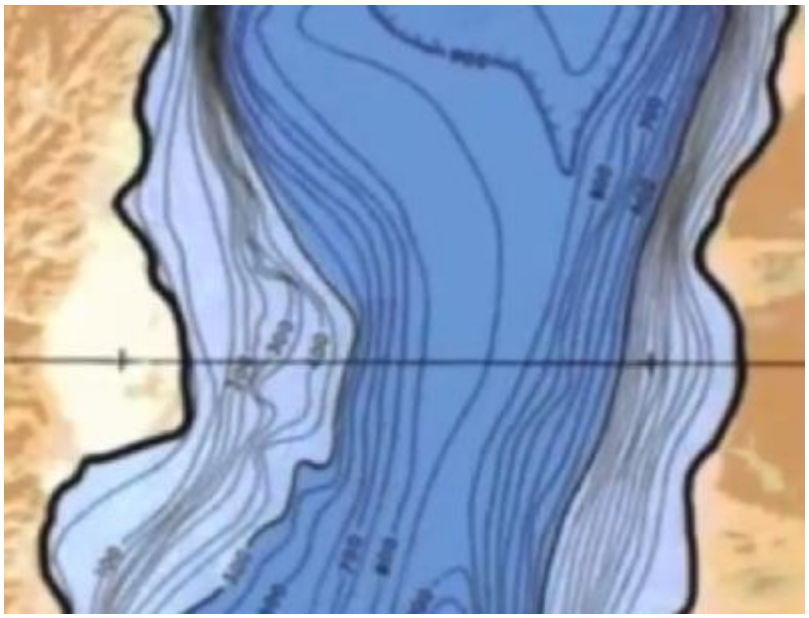

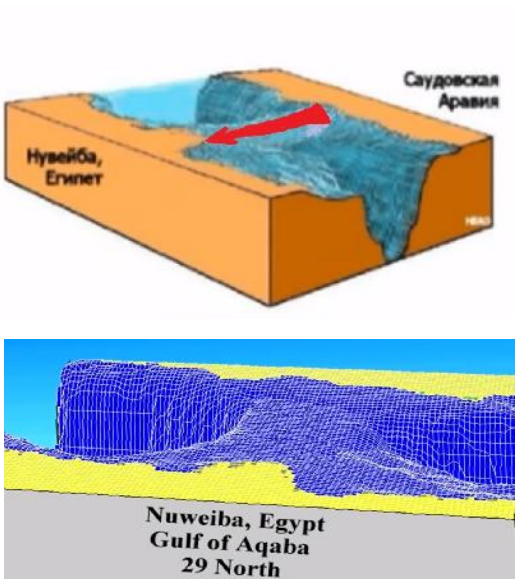

ДРУГИЯ УНИКАЛЕН ПРИРОДЕН ФЕНОМЕН Е, ЧЕ ТОЧНО НА ТОВА МЯСТО БРЕГОВЕТЕ СЕ СПУСКАТ ОТ СУШАТА ПОД ВОДАТА МНОГО ПЛАВНО И РАВНОМЕРНО, А ДЪНОТО Е ЕДНОРОДНО И ПОКРИТО С ЕДЪР ПЯСЪК, КОЕТО ДАВА ВЪЗМОЖНОСТ ЗА БЕЗПРЕПЯТСТВЕНО ПРЕМИНАВАНЕ, АКО ТО В ДАДЕН МОМЕНТ Е БИЛО ПРЕВЪРНАТО В СУША.



И третия природен фактор, СЪЗДАДЕН ОТ БОЖЕСТВЕНИЯ ПРОМИСЪЛ, Е ОГРОМНИЯ ПЛАЖ НА НУВЕЙБА. НА ТОЗИ ОБШИРЕН, РАВЕН БРЕГОВИ УЧАСТЪК, ОТЛИЧАВАЩ СЕ ОТ ОСТАНАЛОТО КРАЙБРЕЖИЕ НА ИЗТОЧНИЯ СИНАЙСКИ ПОЛУОСТРОВ, Е МОЖЕЛ ДА СЕ ПОБЕРЕ ЦЕЛИЯ БЯГАЩ ЕВРЕЙСКИ НАРОД, КОЙТО БЕЗОПАСНО Е НАБЛЮДАВАЛ СТОВАРВАНЕТО НА ВОДНИТЕ МАСИ ВЪРХУ НАБЛИЖАВАЩАТА ГО ЕГИПЕТСКА КОННИЦА И КОЛЕСНИЦИ.

Намерените в наши дни артефакти СА РАЗПРЪСНАТИ ПО ЦЯЛИЯ УЧАСТЪК ОТ ЕДИНИЯ БРЯГ НА ЗАЛИВА АКАБА ДО ДРУГИЯ – ТОЕСТ ПЪРВИТЕ НАВЛЕЗЛИ СЛЕД ЕВРЕИТЕ ВОЙСКИ СА БИЛИ ПОЧТИ ДОСТИГНАЛИ ДО ТЯХ, В МОМЕНТА В КОЙТО ПОСЛЕДНИТЕ СА НАВЛИЗАЛИ В РАЗТВОРИЛОТО СЕ МОРЕ!

Тук е много важно да си отговорим на въпроса – ЗАЩО ИМА РАЗМИНАВАНЕ МЕЖДУ ВЕРСИИТЕ ЗА ИЗХОДА ИЗРАЗЕНИ В КАРТИТЕ НА ИКУМЕНИЧЕСКИТЕ ЦЪРКВИ И ОТКРИТИТЕ ОТ СЪВРЕМЕННАТА АРХЕОЛОГИЯ ДОКАЗАТЕЛСТВА?

Първото явно несъответствие между икуменическите теории и действителността е, че те поставят древните градове Сокхот и Етам в непосредствена близост – единия е разположен на източния ръкав на делтата на р. Нил, а другия е на северното крайбрежие на Голямото Горчиво езеро, КАТО РАЗСТОЯНИЕТО МЕЖДУ ТЯХ СЕ ИЗМИНАВА ПЕША ЗА ОКОЛО 10-12 ЧАСА! ТОВА ФАКТИЧЕСКИЯ Е ВТОРИЯ, ВЕЧЕ ПО-ДЪЛЪГ ПРЕХОД НА ИЗРАИЛТЯНИТЕ ПРИ ИЗЛИЗАНЕТО ИМ ОТ ЕГИПЕТ.

НО ЕТО КАКВО Е ЗАПИСАНО В СВЕТОТО ПИСАНИЕ ЗА ТОЗИ ИСТОРИЧЕСКИ МОМЕНТ:

„И потеглиха синовете Израилеви от Раамсес за Сокхот до шестстотин хиляди пешаци мъже, освен децата;.. (Изх. 12: 37)“ – ТОВА Е ПЪРВИЯ КРАТЪК ПРЕХОД В РАМКИТЕ НА САМИЯ ЕГИПЕТ.

СЛЕДВА ВТОРИЯ ЕТАП НА ИЗХОДА:

„И Бог поведе народа по околен път през пустинята към Червено море. И синовете Израилеви въоръжени излязоха от Египетската земя.

И потеглиха (синовете Израилеви) от Сокхот и се разположиха на стан в Етам, в края на пустинята.

А Господ вървеше пред тях дене в облачен стълб, като им показваше пътя, а ноще в огнен стълб, като им светеше, та да вървят и дене и ноще.

И облачният стълб се не отлъчваше дене, нито огненият стълб ноще от лицето на (целия) народ.“

(Изх. 13: 18, 20-22)

КАКТО ВИЖДАМЕ, ПРИ ВТОРИЯ ПРЕХОД ГОСПОД Е ВОДИЛ БЯГАЩИЯ НАРОД ДЕНЕМ И НОЩЕМ, ТОЕСТ **СТАВА ВЪПРОС ЗА ПРЕХОД ОТ ПОНЕ ЕДНО ИЛИ НЯКОЛКО ДЕНОНОЩИЯ (а не 10-12 часа)**. Освен това се говори за **ИЗЛИЗАНЕ от Египетската земя**, А СПОРЕД ИКУМЕНИЧЕСКИТЕ КАРТИ **И ДВАТА ГРАДА СЕ НАМИРАТ В ЕГИПЕТСКОТО ЦАРСТВО**. Третия съществен момент, КОЙТО ОПРОВЕРГАВА ЕРЕТИЧЕСКИТЕ БОГОХУЛНИ КАРТОГРАФСКИ ТЕОРИИ Е, ЧЕ **БОГ Е ПОВЕЛ НАРОДА СИ ПО „ОКОЛЕН ПЪТ ПРЕЗ ПУСТИНЯТА“, А МЕЖДУ РЕКА НИЛ И ГОЛЯМОТО ГОРЧИВО ЕЗЕРО НЯМА ПУСТИНЯ**, НО НАПОЕНИ, ЗАЛЕСЕНИ ИЛИ ОБРАБОТВАЕМИ ТЕРИТОРИИ, КОИТО МОГАТ ДА СЕ ВИДЯТ И ДНЕС НА САТЕЛИТНИТЕ ИЗОБРАЖЕНИЯ!

ЧЕТВЪРТИЯ МНОГО ВАЖЕН ФАКТ СЕ ПОЯВЯВА, КОГАТО СЕ ВИДИ КОЙ Е ТОЗИ „ОКОЛЕН ПЪТ ПРЕЗ ПУСТИНЯТА“!!! Има три основни стари пътища, които излизат от Египет в източна посока – единия от тях е най-прекия към Израел и преминава по крайбрежието на Средиземно море към Филистимската земя. Другия е близко до първия и върви паралелно и на юг от него.

За тези по-кратки и лесни пътища към Обетованата земя ясно е споменато в книгата на Светото Писание „Изход“: „А когато фараонът пусна народа, **Бог го НЕ ГО ПОВЕДЕ по пътя на Филистимската земя**, понеже е близък;..“ (Изх. 13: 17)

ТРЕТИЯ ПЪТ, КОЙТО Е „ОКОЛЕН“ И МИНАВА ТОЧНО „ПРЕЗ ПУСТИНЯТА“ СЕВЕРНО ОТ СИНАЙСКИЯ ПОЛУОСТРОВ Е АРАБСКИЯ КЕРВАНДЖИЙСКИ ПЪТ ОТ ЕГИПЕТ КЪМ СЕВЕРНАТА ЧАСТ НА АРАБИЯ, КОЯТО Е БИЛА ИЗВЪН „ЕГИПЕТСКАТА ЗЕМЯ“, НАМИРА СЕ НА БРЕГА НА „ЧЕРВЕНО МОРЕ“ (НА ДЕСНИЯ МУ СЕВЕРЕН РЪКАВ, НАРЕЧЕН ЗАЛИВ АКАБА) И ПО ТОВА ВРЕМЕ СЕ Е НАРИЧАЛА „МАДИАМСКА ЗЕМЯ“. Този път е познат на Моисей, защото ИМЕННО ПО НЕГО той избягва преди това от гнева на фараона, когато убива египетски надзирател, защитавайки отново своите сънародници: „Моисей побягна от фараона и се спря в Мадиамската земя... казваше той, аз станах пришълец в **ЧУЖДА ЗЕМЯ**.“ (Изх. 2: 15, 22).

ПРЕХОДЪТ ОТ ИЗТОЧНАТА ДЕЛТА НА Р. НИЛ (СОКХОТ) ДО СЕВЕРНАТА ЧАСТ НА ЗАЛИВА АКАБА (МАДИАМСКАТА ЗЕМЯ) Е ИМЕННО НЯКОЛКО ДЕНОНОЩИЯ – МЕЖДУ 3 И 4 ДЕНА!

Има и друг много интересен и показателен факт, свързан с преселването на евреите в Египет. **НАЙ-ВЕРОЯТНО ПО ТОЗИ**

КЕРВАНДЖИЙСКИ ПЪТ ОТ МАДИАМСКАТА ЗЕМЯ В ЕГИПЕТ Е ВЛЯЗЪЛ ПАТРИАРХА ИОСИФ, КОЙТО Е БИЛ ПРОДАДЕН ОТ СВОИТЕ БРАТЯ ИМЕННО НА МАДИАМСКИ ТЪРГОВЦИ: „Тогава Иуда рече на братята си:.. Хайде да го продадем на измаилтяните,.. и, като минаваха мадиамските търговци, (братята) извадиха Иосифа от рова и го продадоха на измаилтяните (мадиамци) за двайсет сребърника;..“ (Бит. 37: 26-28). Явно именно по този път е започнало изкуплението на този голям грях на патриарсите на Израилевите колена от техните наследници, КОИТО ДЪЛГИ ГОДИНИ СА ОБИКАЛЯЛИ ПРЕЗ ПУСТИНЯТА, ПРЕДИ ДА СЕ ВЪРНАТ ОЧИСТЕНИ В БАЩИНАТА ЗЕМЯ.

ДРУГА МНОГО ПОКАЗАТЕЛЕНА И СИМВОЛИЧЕНА ИСТИНА Е, ЧЕ ДЪЛГИ ГОДИНИ СЛЕД ПРЕДАТЕЛСТВОТО И ПРОДАЖБАТА НА СВОЯ ПРАВЕДЕН БРАТ ИОСИФ, **ОТНОВО МЪЖ С ИМЕ ИУДА, ТОЗИ ПЪТ ЗА ТРИДЕСЕТ СРЕБЪРНИКА, ЩЕ ПРОДАДЕ НА НАСЛЕДНИЦИТЕ НА ПРЕДАТЕЛИТЕ ОТ СИНЕДРИОНА И НА ЕЗИЧНИЦИТЕ ДРУГ ПРАВЕДНИК – САМИЯ МЕСИЯ**!

Докато за египетските градове в началото на Изхода – Раамсес и Сокхот, няма съмнение къде са се намирали (в делтата на р. Нил), то за част от следващите спирки по пътя към Израел има съмнения и затова те са отбелязани на картите с въпросителни. Видяхме, че **Етам се е намирал вероятно на няколко дена път от Сокхот. Освен това, за този град е написано, че е разположен „накрай пустинята“**! В „Библейска енциклопедия“ на архимандрит Никифор (Бажанов) (1832-1895 гг.) Е ЗАПИСАНО, ЧЕ **ЕТАМСКАТА ПУСТИНЯ БИЛА ЧАСТ ОТ ПУСТИНЯТА СУР, РАЗПОЛОЖЕНА Е БИЛА НА ЮГ ОТ НЕЯ, В СЕВЕРНАТА ЧАСТ НА СИНАЙСКИЯ ПОЛУОСТРОВ, КАТО Е ДОСТИГАЛА ИЗТОЧНИТЕ ПРЕДЕЛИ НА ЧЕРВЕНО МОРЕ (ТОЕСТ, ВЕРОЯТНО ТОВА Е ЗАЛИВА АКАБА)**. Следващата спирка – Пихахирот, е близо до Етам и е ПОСЛЕДНАТА ПРЕДИ ПРЕХОДА

ПРЕЗ ЧЕРВЕНО МОРЕ! ИМА И ЗАПАДНИ ИЗТОЧНИЦИ, КОИТО ЛОКАЛИЗИРАТ ЕТАМ ИМЕННО В СЕВЕРНАТА ЧАСТ НА ЗАЛИВА АКАБА (ВЕРОЯТНО ДНЕШНИЯ ЕЙЛАТ).

МАДИАМСКАТА ЗЕМЯ СЕ Е НАМИРАЛА НА ИЗТОЧНИЯ БРЯГ НА ЗАЛИВА АКАБА И ВЕРОЯТНО ТАМ СА БИЛИ СПОМЕНАТИТЕ ПОСЛЕДНИ СПИРКИ ПРЕДИ ПРЕМИНАВАНЕТО НА МОРЕТО. НА ОТСРЕЩНИЯ БРЯГ (ИЗТОЧНИЯ СИНАЙСКИ ПОЛУОСТРОВ) Е РАЗПОЛОЖЕНА НУВЕЙБА!



В ЧЕРВЕНО СА ВЕРОЯТНИТЕ ПЪРВИ ЕТАПИ ОТ ИЗХОДА, ЗАВЪРШИЛИ С ПРЕМИНАВАНЕТО НА МОРЕТО В КРАЙБРЕЖИТО НА НУВЕЙБА. В ЗЕЛЕНО СА ПОСЛЕДВАЛИТЕ ЕТАПИ ДО МЕРА, А В СИНЬО СА ПОСЛЕДНИТЕ И НАЙ-ПРОДЪЛЖИТЕЛНИ ПЕРИОДИ, ВКЛЮЧИТЕЛНО И ПРЕМИНАВАНЕТО ПРЕЗ ПЛАНИНАТА СИНАЙ, ПОЛУЧАВАНЕТО НА ЗАПОВЕДИТЕ, 40 ГОДИШНОТО СКИТАНЕ В ПУСТИНЯТА И НАВЛИЗАНЕТО В ОБЕТОВАНАТА ЗЕМЯ. НАЙ-ВЕРОЯТНО В ТОЗИ ДЪЛЪГ ПЕРИОД ИМА И ОТКЛОНЯВАНЕ ДЪЛБОКО В АРАБСКАТА ПУСТИНЯ. ***НАПРИМЕР И ДО ДНЕС В ЙЕМЕН ИМА ЕВРЕЙСКА ОБЩНОСТ, КОЯТО Е ТАМ ОТ МНОГО ДРЕВНИ ВРЕМЕНА***

И ТУК СЛЕДВА СЪЩЕСТВЕН МОМЕНТ – СЛЕД ПРЕМИНАВАНЕТО НА МОРЕТО ТЕ СА ПЪТУВАЛИ ОТНОВО 3

ДЕНА, ОБРАТНО ПРЕЗ СЪЩАТА ПУСТИНЯ ЕТАМ, ЗА ДА ДОСТИГНАТ МЕРА, КОЯТО Е НА ЗАПАДНИЯ КРАЙ НА СИНАЙСКИЯ ПОЛУОСТРОВ, БЛИЗО ДО ЗАЛИВА СУЕЦ.

„Тогава Моисей поведе израилтяните от Червено море, и те влязоха в пустиня Сур; и вървяха из пустинята три дни и не намираха вода.

Дойдоха в Мера, и не можаха да пият в Мера вода, защото беше горчива; затова и нарекоха онова (място) Мера.“ (Изх. 15: 22, 23).

А също и:

„И тръгнаха от Етам, и се обърнаха към Пи-Хахирот, който е пред Ваал-Цефон, и се разположиха на стан пред Мигдол.

Като тръгнаха от Хахирот, минаха през морето в пустинята, и пътуваха три дни по пустиня Етам, и се разположиха на стан в Мера.“ (Изх. 33: 7, 8).

Интересно е да се знае, че Рон Уайат и екипа му са били арестувани от египетските власти, след сензационните разкрития, за 75 дена.

Въпреки много важните археологически открития, неговата и последвалите я научни експедиции правят абсурдния извод, че прехода през морето е извършен от Нувейба към днешния Саудитски бряг (в древността наречен Мадиамска земя). ТЕ ЗАЯВЯВАТ, **ТИПИЧНО ПО ПРОТЕСТАНТСКИ**, В ПРОТИВОРЕЧИЕ С ВСИЧКИ ЦЪРКОВНИ, ИСТОРИЧЕСКИ И ГЕОГРАФСКИ ИЗВОРИ, ЧЕ **СИНАЙСКАТА ПЛАНИНА НЕ БИЛА НА СИНАЙСКИЯ ПОЛУОСТРОВ**, А В ДНЕШНА САУДИТСКА АРАБИЯ!

ОСВЕН ВСИЧКИ ИЗВОРИ, ДОСТАТЪЧНО ЯСНО ГОВОРЯТ И АРТЕФАКТИТЕ, А И САМИТЕ ФОРМИ НА СКАЛИТЕ В ПЛАНИНАТА СИНАЙ:









ОСВЕН ТОВА МНОГО ДОБРЕ СЕ ВИЖДА И **НАЧЕРТАНИЯ В СКАЛИТЕ ШИРОК, РАВЕН И ПОКРИТ С ЕДЪР ПЯСЪК ПЪТ ОТ КРАЙБРЕЖИЕТО НА НУВЕЙБА, НА СЕВЕР, ОБРАТНО**

КЪМ ПУСТИНЯТА ЕТАМ!





ВСЕКИ ПРАВОСЛАВЕН ИСТИНСКИ ХРИСТИЯНИН ЗНАЕ МНОГО ДОБРЕ, ЧЕ НЕ МОЖЕ ДА СЕ ПРОТИВОРЕЧИ НА СВЕТОТО ПРЕДАНИЕ НА ЦЪРКВАТА, КОЕТО СЪОТВЕТНО СЪВПАДА И С ДОКАЗАНИТЕ ИСТОРИЧЕСКИ И ГЕОГРАФСКИ ИСТИНИ. ИСТИНСКИЯ ПРАВОСЛАВЕН ЧОВЕК НИКОГА НЕ МОЖЕ ДА СЕ СЪГЛАСИ И С БОГОХУЛНИТЕ МАНИПУЛИРАНИ КАРТИ, ДАДЕНИ В БИБЛИИТЕ НА БЪЛГАРСКАТА ЛЪЖЕПРАВОСЛАВНА ЦЪРКВА И НА НЕЙНИТЕ ЕРЕТИЧЕСКИ ИКУМЕНИЧЕСКИ СЕСТРИ, ПОКАЗВАЩ ИЗХОД ИЗЦЯЛО ПО СУШАТА И ОТРИЧАЩ ЕДНО ОТ НАЙ-ГОЛЕМИТЕ ЧУДЕСА СЪТВОРЕНИ ОТ БОГА ПРЕД ОЧИТЕ НА ИЗБРАНИЯ НАРОД, ЗАЩОТО САМО ЗАРАДИ ТАЗИ ЛЪЖА ТЕ СА ОСЪДЕНИ НА ВЕЧНИ МЪКИ, КАТО НАРУШИТЕЛИ НА ПРЕДАНИЕТО, ЗАЕДНО С БАЩАТА НА ЛЪЖАТА – САТАНА!

Вижте цялата статия: НАУЧНО ОТРЕЧЕНИЯ АТЕИЗЪМ

Източници:

БИБЛИЯ – КНИГИТЕ НА СВЕЩЕНОТО ПИСАНИЕ

«Большая Советская Энциклопедия» – Акаба (залив Красного

моря), т. 1, стр. 310

Exodus to the Red Sea- the Discoveries of Ron Wyatt

Библейская энциклопедия / Никифор (Бажанов) – Москва : Локид-Пресс; РИПОЛ классик, 2005. – 795 с. ISBN: 5-320-00440-0

---

buditeli.info © 2017