

Истинската история

ИСТИНАТА ЗА НАШИЯ НАРОД (с допълнения)

- Най - древната ни история започва от времената преди потопа - около 7500 години назад във времето.

1-Древното езеро; 2-До потопните

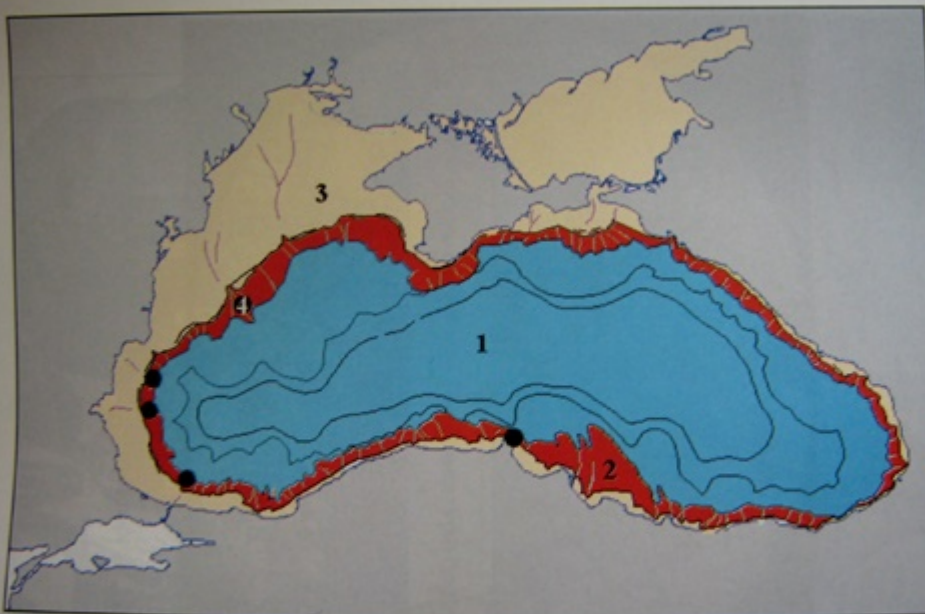


Рис. 27. Палеогеографическая схема старых берегов Черного моря

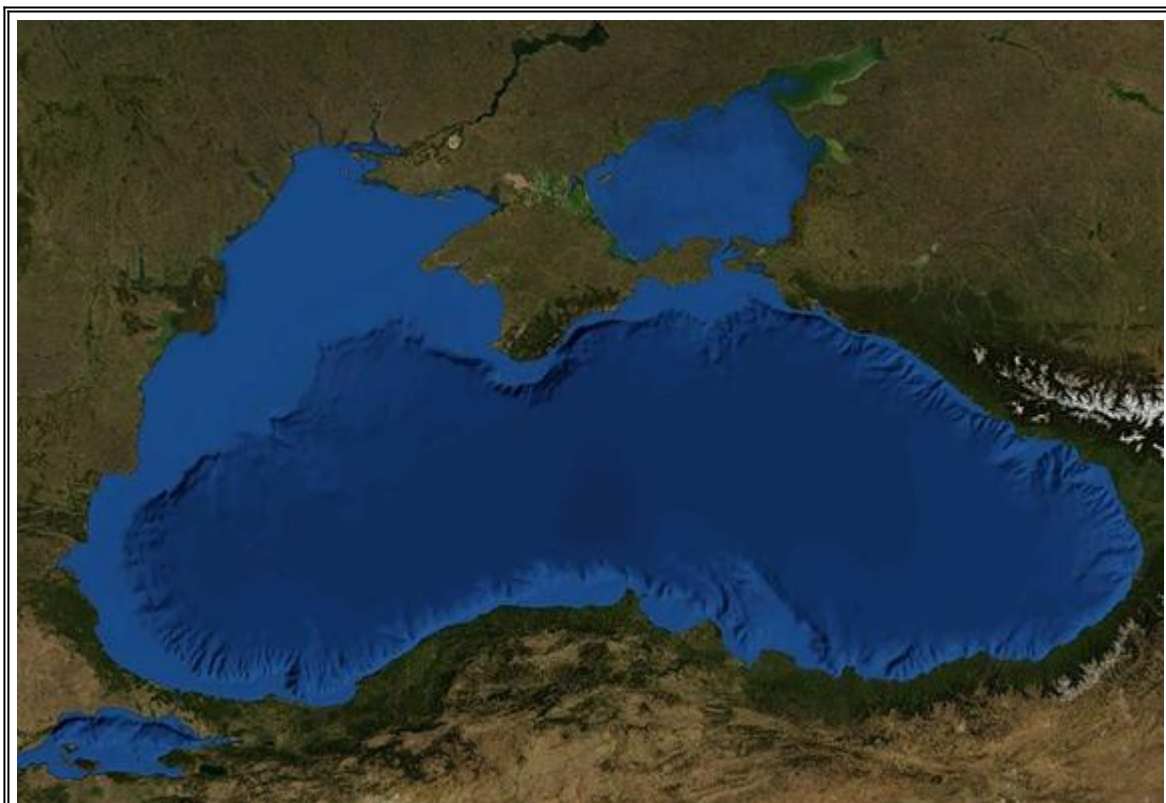
- | | |
|------------------------------------|---------------------------------------|
| 1. Море-озеро | 3. Черное море после Потопа |
| 2. До-Потопные берега Черного моря | 4. Предполагаемые поселения до Потопа |

брегове; 3-Суша по бреговете на езерото до потопа; 4-Предполагаеми населени места до потопа (2 от тях са срещу днешните Варна и Бургас)

Праотците ни са наследници на малкото праведници оцелели по Божията воля след справедливият Му гняв, потопил една висша, но вече тотално развратена цивилизация. Богоизбраният народ е живял там където сега се намира огромната северна плитчина на Черно море, както и Азовско море. Той е населявал най - плодородните територии, разположени около голямо сладководно езеро, където днес морето рязко става по - дълбоко.

Земите са били напоявани от пълноводните Дунав, Днепър,

Днестър и Дон и са наричани в Библията Едем. Следите на старата цивилизация лежат по дъното на Черно море и Варненския залив. Научни експедиции откриха там останките на най – древните земни градове.



Сателитна снимка на Черно море

Проф. Петко Димитров, ръководител на две експедиции по нашия шелф, обяви, че преди 8000 г. старите брегове на Черно море са били на сушата и на 60 км. източно от Варна, където са живели прадедите ни и откъдето е тръгнала най-древната цивилизация в света. Оттогава датира мегаприливът на океанските води през Босфора в най-голямото сладководно езеро. Нахлуването е със силата на 200 Ниагарски водопада, припомни своята теза проф. Уилям Райън от Колумбийския университет, който е за втори път в България и участва в експедицията.




П
ре
з
20
11
г.
с
на
уч
но
из

следователския кораб "Академик" учените успели да пробият пясъка, запечатан от тинята, нахлула с мощния поток от световния океан. Те са намерили по време на сондажите част от дърво и корени от растителност. Това потвърждава работната хипотеза на проф. Петко Димитров, че някогашното сладководно езеро е било много под морското равнище, измерено спрямо световния океан. "Следите от Черноморската Атлантида трябва да се търсят не само по море, а и на сушата" дълбоко убеден е ученият. Първата научна експедиция започва на 1 юли 1985 г. с руската подводна лодка "Аргус". Ето какво споделя професорът : "На 16 юли осъществихме спуск в палеоруслото на река Провадийска, която се е вливала в тогавашното сладководно езеро Черно море, прекосявайки целия шелф.

Там, на старите брегове, аз попаднах на едни очертания на дупки на около 95 метра - това бяха два реда, подредени симетрично. Беше ясно, че става въпрос за дело на човешка ръка. След това по-навътре вече от старите брегове, на около 300-400 метра по-навътре, попаднах и на т.нар. чиния на Ной. По-късно се установи, че върху нея има и писмени знаци... това е една от най-старите писмености, която е съществувала

до потопа... знаците от чинията на Ной се намират и шумерската писменост, и в египетската писменост, в индийската, в гръцката.”



Фиг. 27в. "Чинията на Ной" - общ изглед

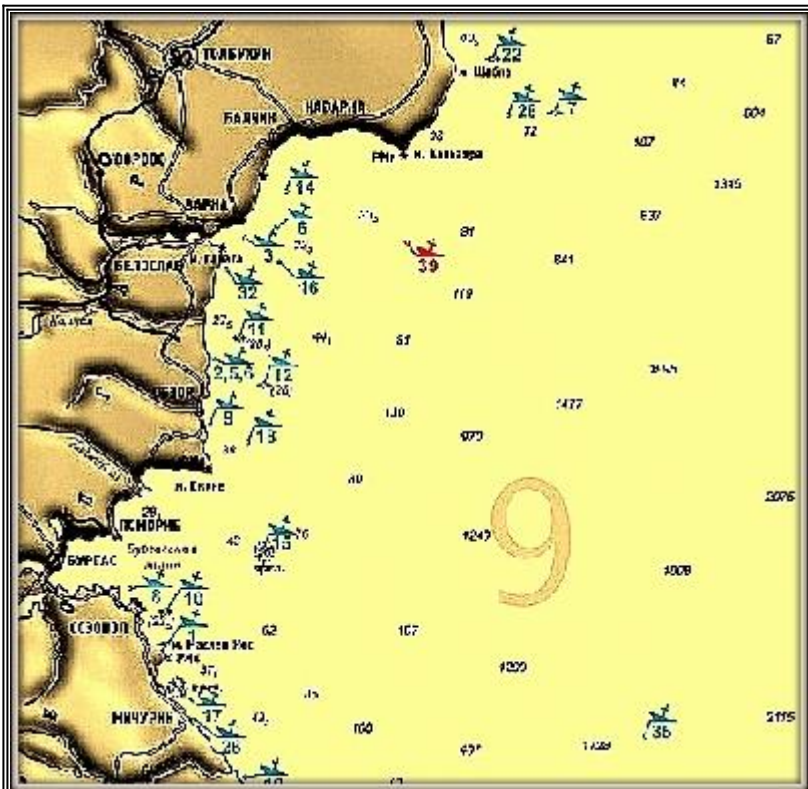
Вместо да привлича хиляди туристи от цял свят, може би най-сензационната археологическа находка, се пази в банков сейф във Варна. Израелци са предложили на проф. Петко Димитров да купят находката за 60 000 долара. „Разбира се, че отказах. Това е безценна находка“, посочи изследователят.

Учените попадат на стар пристан и некропол, намиращи се на дъното на морето, там където някога е бил брега на езерото. Проф. Петко Димитров казва още: „много хора ме питаха за тая чиния – и журналисти, и изследователи, питаха ме кое ме е водило да я открия, аз казах: **„Водеше ме Божиата ръка”**. Една от работните ми тези е, че Ной е живял по нашите земи. Предполагам, че той е живял именно тук и че корабът или Ноевият ковчег се намира погребан под дебел слой пясък по нашето крайбрежие. **И че раят на Земята е бил именно тук.**” Основният помощник на

професора е един от най-известните дълбоководни изследователи – д-р. Балард. Ето обаче какво обяснява П. Димитров:” Д-р Балард си тръгна, жестоко обиден от моите и нашите опоненти в България, начело с **т.нар.** проф. Божидар Димитров. Те бяха много жестоко настроени против потопа в Черно море.” Това е основната роля която играят нашите псевдоисторици – да крият истината.

И така, основната версия, която е подкрепена от гореспоменатите експедиции е, че **древната цивилизация на кимерийците, развила се по бреговете до Варна, е в основата на шумерската култура на Изток след библейския потоп, настъпил преди около 5500 г. . Населението, което остава по нашите земи, пък е в основата на създаването на тракийската култура.** Твърденията са подкрепени със солидни проучвания и факти. Хипотезата е на проф. Петко Димитров, ръководител на "Морска геология и археология" в Института по океанология към БАН във Варна и световноизвестния американски учен Уилям Райън от лабораторията "Ламон Дохърти" на Колумбийския университет. Двамата са подкрепени от друго светило - Уолтър Питман. Проф. Димитров доразработва идеята в книгата си "Черно море - Потопът и древните митове". Твърденията на учените са на базата на сравнителен анализ на неолитните находки, открити край Варна и Дуранкулак, както и от подводните проучвания в устието на Провадийската река. Там бяха открити потънли праисторически селища. **Всички тези данни говорят, че по нашите брегове е била люлката на цивилизацията, която е колонизирала през неолита европейската част на Средиземноморието и е излязла до бреговете на Атлантическия океан.** Данните са от сравнителен анализ на открити следи и находки по нашите земи и по бреговете на Португалия. Те свидетелстват,

че преселението е осъществено по море с огромни салове и кораби.



Карта на предполагаеми културни обекти в Черно море


Наскоро и варненски инженери, които работят съвместно с археолози, излязоха с позиция, че Първата цивилизация се родила край Варна. Металографските анализи показали, че тук са изработени първите сечива, които са извадили човека от пещерното му битие. Намерените оръдия на труда предхождат със столетия египетските и блискоизточните, смятат инженерите и археолозите, които с доказателствата си оборват отдавна наложените теории за произхода на цивилизацията. То се подкрепя и от прословутата "чиния на Ной", която проф. Петко Димитров открива при експедиция в Черно море на 6 юли 1985 година. Най-ценни са откритите по нея 27 писмени знаци, които според специалистите може да се окажат най-древната писменост на човечеството. Съпоставка с писмените

находки на шумерите показва сходството и близостта между двете цивилизации.

Учените изследвали и златните находки от Варненския халколитен некропол, открит през 1972 г. край Варненското езеро. **Това злато предхожда с близо 2000 години египетските пирамиди и е белег на най-ранната цивилизация, развивана по нашите земи.** Металографски анализи и тук доказват идентичността на златните съкровища от Североизточна България със суровините и помощните материали, с които са създадени. **А от всичко това следва, че и първата металообработка в света се е състояла по нашите земи, е заключението на специалистите.**

Друг знаков за световната и европейската история район у нас е Големият остров — Дуранкулак, известен сред специалистите като "Европейската Троя" и "Езерният град",





Там са открити:

- находки от палеолита,
- **селищата на първото най-древно културно, уседнало, земеделско и занаятчийско население в Европа** (54 век пр.Хр.),
- **първите каменни градежи в Европа** (51 век пр.Хр.),
- най-старото обработено злато в света (50 век пр.Хр.),
- **първи наченки на писмени знаци в човешката история** (50-48 век пр.Хр.) предвестник на праисторическата Дунавска протописменост,
- най-ранните форми на парично-разменни ценности (50-48 век пр.Хр.),
- тук е идентифицирана е най-стара фаза (начало 55-54 век пр.Хр.), наречена *Блатница*, по древното име на днешното село Дуранкулак, на **европейската неолитна култура** Хаманджия.

Във варненското езеро е открит комплекс от селища, още в

началото на века от братя Шкорпил. Те са унищожени абсолютно целенасочено при "драгиране за строителни работи в езерото".



Варненският халколитен некропол е открит през 1972 г. в района на Варненското езеро и е датиран в края на V - началото на IV хил. преди Христа. Смята се, че находките от **„Варненското злато“ е най-старото технологично обработено злато в Европа и света, причислявано към т. нар. Култура Варна (4400 - 4100 г. пр. Хр.)**.

При прокопаване на канал в близост до Варненското пристанище на площ от около 7500 m² са разкрити 294 гроба от халколита (енеолита), някои от които се оказват от изключително значение за българската археология. Некрополът е разкопан от археолога Иван Иванов в продължение на 15 години. Сред многото гробове се отличават няколко с изобилие от златни предмети. **Артефактите показват, че в тази ранна епоха на усвояване на металообработването, на Балканите вече е съществувало държавно образувание и се е появила царската институция.**

Северните плитчини на Черно море бяха изследвани подробно и от американски военни експедиции веднага след идването на "демократията". Множеството извадени археологически находки, снимките на дъното сканирано със

специален ехосаундер, проникващ в дълбочина в грунта на които се виждат квадратни и правоъгълни основи на постройки и всички останали данни бяха засекретени и отнесени в еврейската колония САЩ. Но и без тях всяка логика и очевидни факти които не могат да се прикрият ни разкриват истината. Например сероводорода изпълващ по дълбоките части на нашето море е резултат от гниенето на удавената природа - растения, хора и животни населявали някога Едема. Бреговете на Босфора пасват идеално един в друг като пъзел, показвайки къде е бил разломът. Районът е сеизмично активен и се намира в непосредствена близост до границата между две тектонски плочи - Евроазиатската и Африканската. Водата е достигала до ниските части на Стара планина, където могат да се видят вкаменелости на морски миди и следи от древни пристанища.

В земите на днешна България, южна Украйна и Крим (Стара велика и Дунавска България) пощадените от Божия гняв праведници поставят началото на новата цивилизация. **Този Богоизбран род произлиза от нашия праотец Ной. Едно от главните доказателства за това, че ние българите сме техни преки наследници е един стар документ от IV-ти век наречен "анонимен римски хронограф", който се съхранява във библиотеката на Ватикана. През 354-та година там е записано " ZIEZI EX QUO VULGARES " - ЗИЕЗИ, ОТ КОЙТО ПРОИЗЛИЗАТ БЪЛГАРИТЕ. Зиези е наш баща и внук на праотеца Ной.**

[ВИЖТЕ 2-та част на статията тук](#)